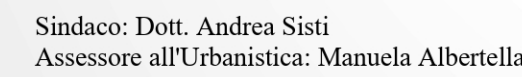




*Dipartimento 7 valorizzazione della rigenerazione identitaria urbana, rurale, produttiva e delle infrastrutture sostenibili
Settore Pianificazione del territorio - Ufficio Strumenti regolatori - urbanistici - toponomastica*

Approvato con Delibera di Consiglio Comunale n. 50 del 14/05/2006, Consolidato con Delibera di Consiglio Comunale n. 10 del 10/04/2014 e variato con Delibera di Consiglio Comunale n. 9 del 04/02/2022

Varianze geomorfologica al Piano Regolatore Generale ai sensi dell'art. 32 commi 3 e 4 della Legge Regionale n° 1 del 21 gennaio 2015 a seguito della sentenza della Corte Costituzionale, 27 luglio 2023



Gruppo Tecnico di lavoro:

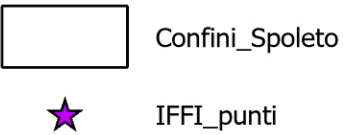
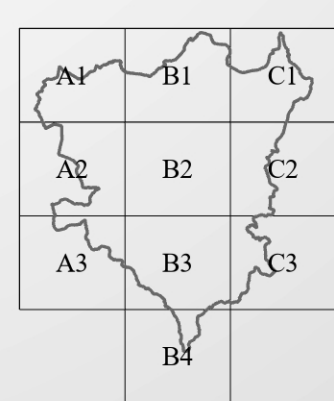
- Dirigente Dipartimento 7: Dott. Geologo Paesaggista Vincent Ottaviani
- Dott. Geologo Riccardo Cardinali
- Geom. Paolo Bordini
- Geom. Corrado Arcangeli

SEZIONE:

A3

SCALA:

Scala: 1:10.000



Frana PAI Rischio

Rischio

	Rischio 1
	Rischio 2
	Rischio 3
	Rischio 4

Frane PAI Pericolosità


Pericolosità


Pericolosità 1

Pericolosità 2

Pericolosità 3

Pericolosità 4


 Aree in erosione


 Cono detritico

Frane PAI Inventario

STATO

 attivo
 elemento presunto
 inattivo
 quiescente

 Frane IFFI non definite

Frane IFFI Inventario

STATO

☐ Attivo

☐ Quiescente

☐ Relitto

☐ n.d.

 Vincolo Idrogeologico

Propensione al dissesto